

DECOUVERTE DE LA HONGRIE EN 2004

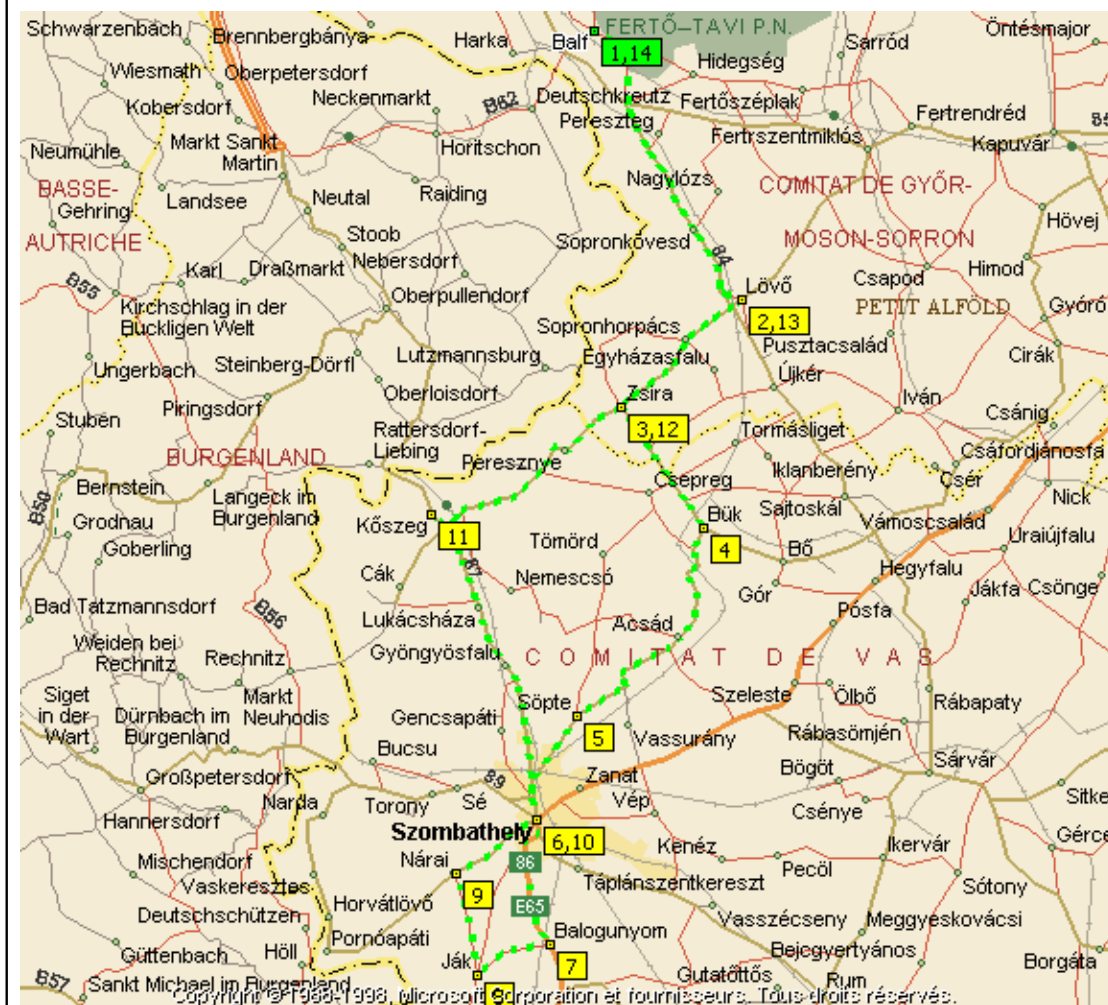
Récapitulatif de tous les itinéraires

Itinéraire n° 01 – Balf excursion 01 - 66km



- 1) Balf
- 2) Kisfertőboz
- 3) Hidegség
- 4) Fertőhomok
- 5) Fertőszéplak
- 6) Fertőd
- 7) Fertőendréd
- 8) Fertőszentmiklós
- 9) Nagycenk
- 10) Kópháza
- 11) Sopron
- 12) Sopronkohida
- 13) Fertőrákos
- 14) Fertő
- 15) Balf

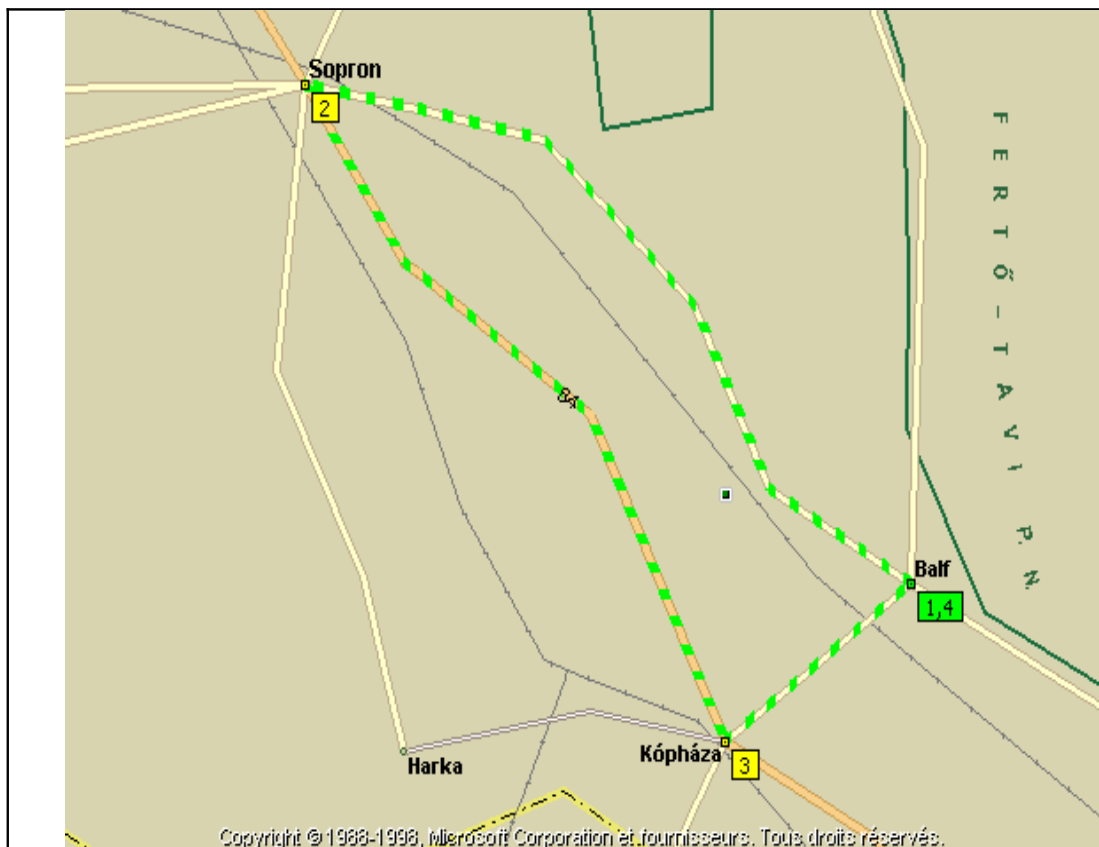
Itinéraire n° 02 – Balf excursion 02 – 150 kms.



- 1) Balf
- 2) Lövö
- 3) Zsira
- 4) Bük
- 5) Söpte
- 6) Szombathely
- 7) Balogunyom
- 8) Jak
- 9) Narai
- 10) Szombathely
- 11) Kőszeg
- 12) Zsira
- 13) Lövö
- 14) Balf

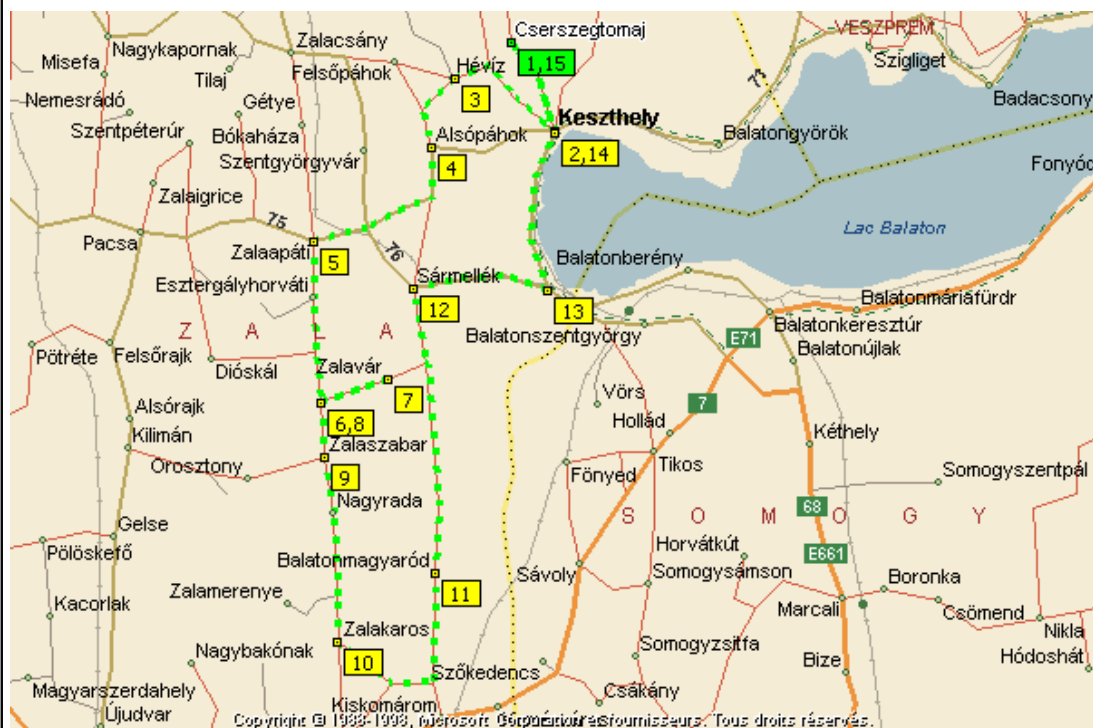
Itinéraire n° 03 – Sopron visite de la ville

- 1) Balf



- 2) Sopron
- 3) Kópháza
- 4) Balf

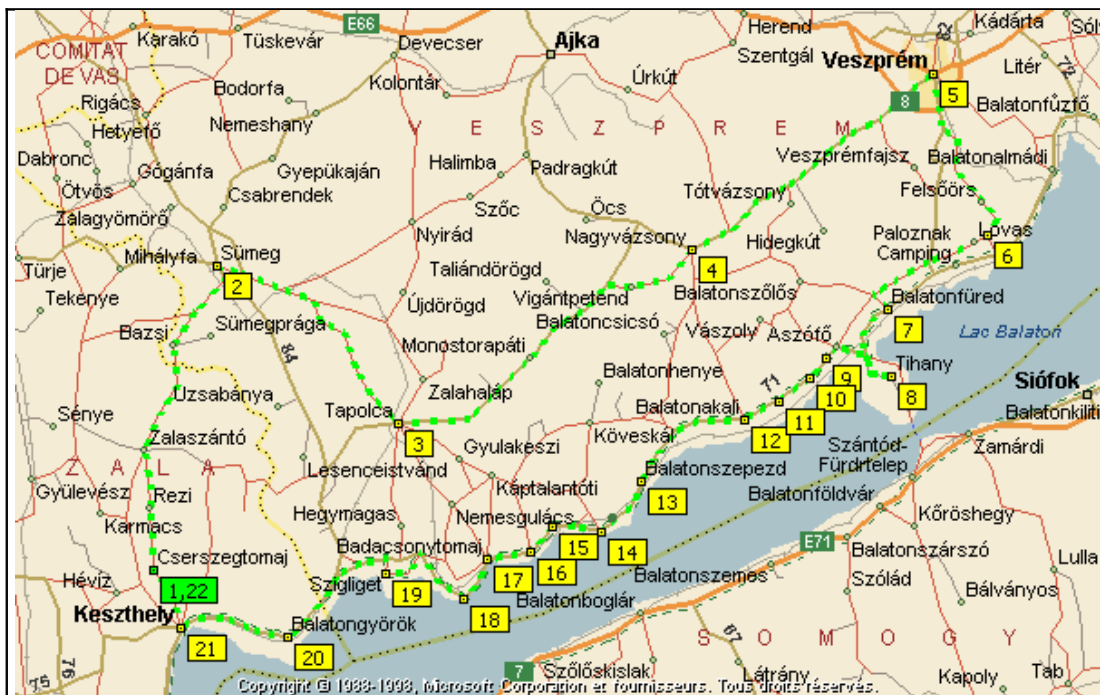
Itinéraire n° 05 – Czerszegtomaj excursion 01 – 90km



- 1) Czerszegtomaj
- 2) Keszthely
- 3) Hévíz
- 4) Alsópáhok
- 5) Zalaapáti
- 6) Recéskuti Bazika
- 7) Zalavar
- 8) Recéskuti Bazika
- 9) Zalasabar
- 10) Zalakaros
- 11) Balatonmagyaród
- 12) Sármellék
- 13) Fenékpusztá
- 14) Keszthely
- 15) Czerszegtomaj

Itinéraire n° 06 – Czerszegtomaj excursion 02

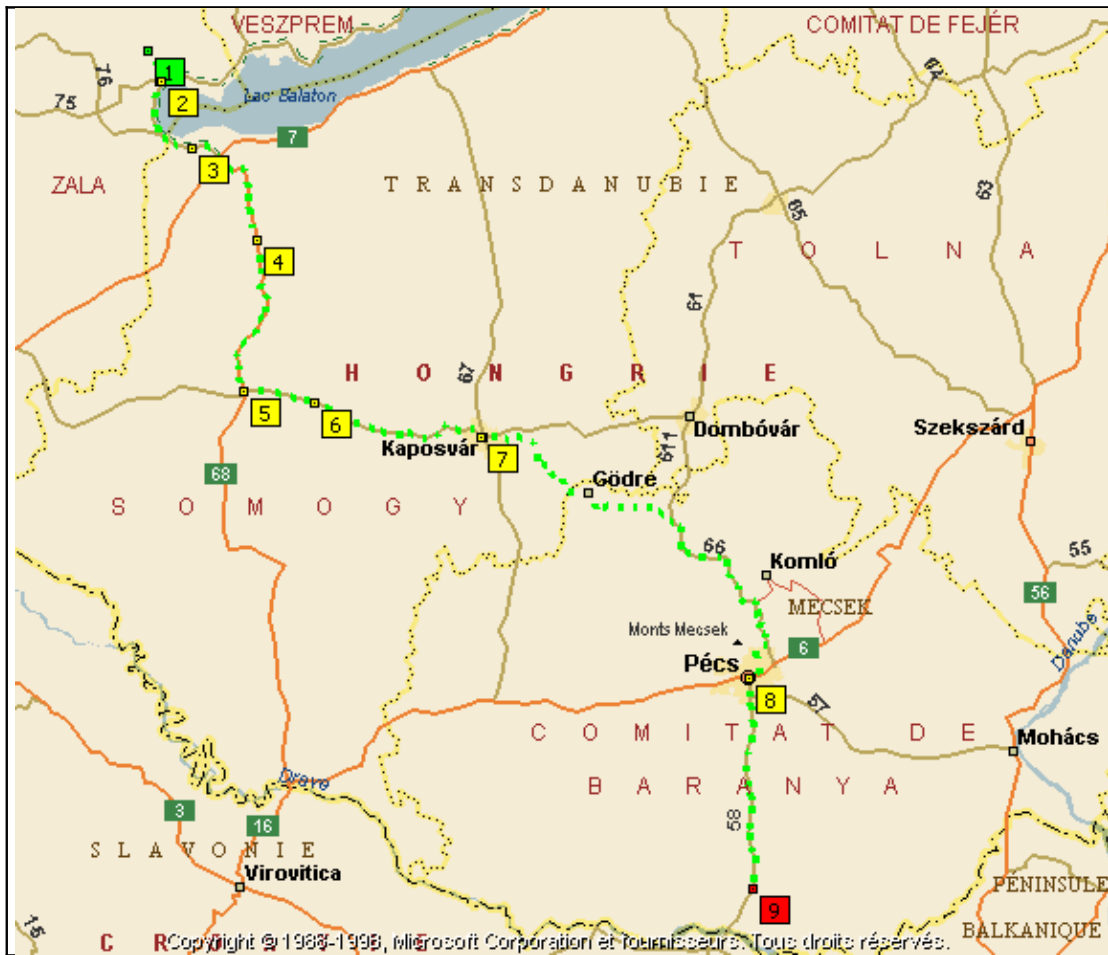
- 1) Czerszegtomaj
- 2) Sumeg



- 3) Tapolca
- 4) Nagyvázsony
- 5) Veszprém
- 6) Scopak
- 7) Balatonfüred
- 8) Tihany
- 9) Örvényes
- 10) Balatonudvari
- 11) Kiliántelep
- 12) Balatonakali
- 13) Balatonszepezd
- 14) Révfülöp
- 15) Balatonrendes
- 16) Ábrahámhegy
- 17) Badacsonytomaj
- 18) Badacsony
- 19) Szigliget
- 20) Balatongyörök
- 21) Keszthely
- 22) Czerszegtomaj

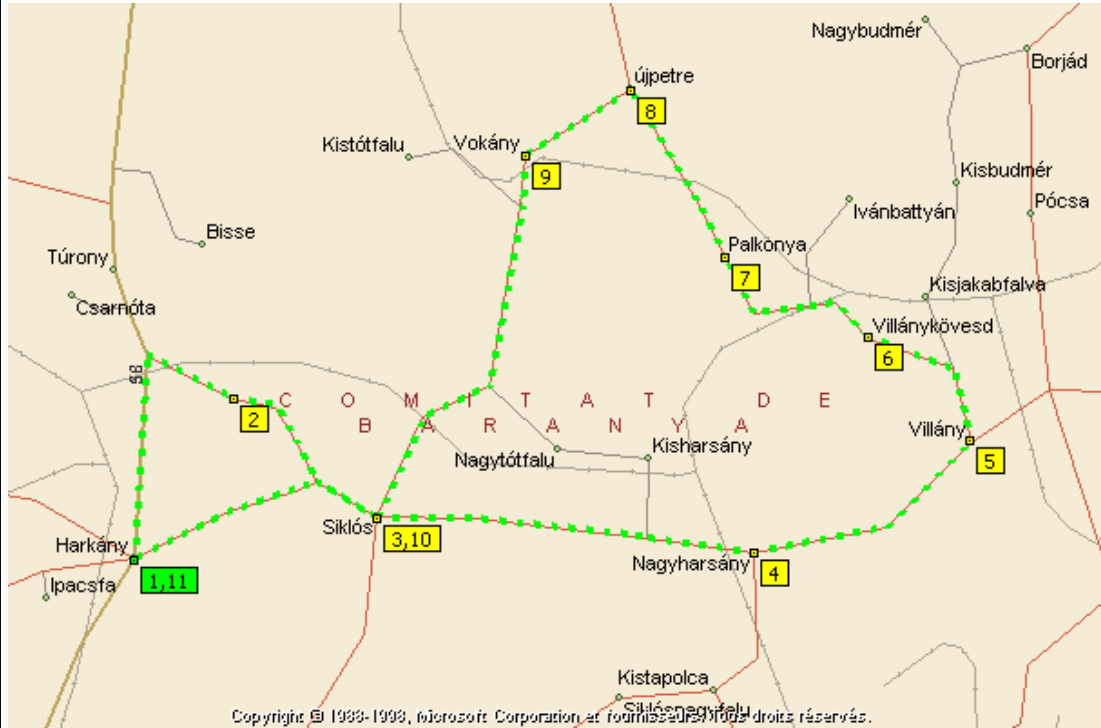
Itinéraire n° 07 - route de Czerszegtomaj à Harkány - 122km.

- 1) Czerszegtomaj
- 2) Kesthely
- 3) Balatonszentgyörgy
- 4) Marcali
- 5) Böhönie
- 6) Nagybjom
- 7) Kaposvar
- 8) Pécs



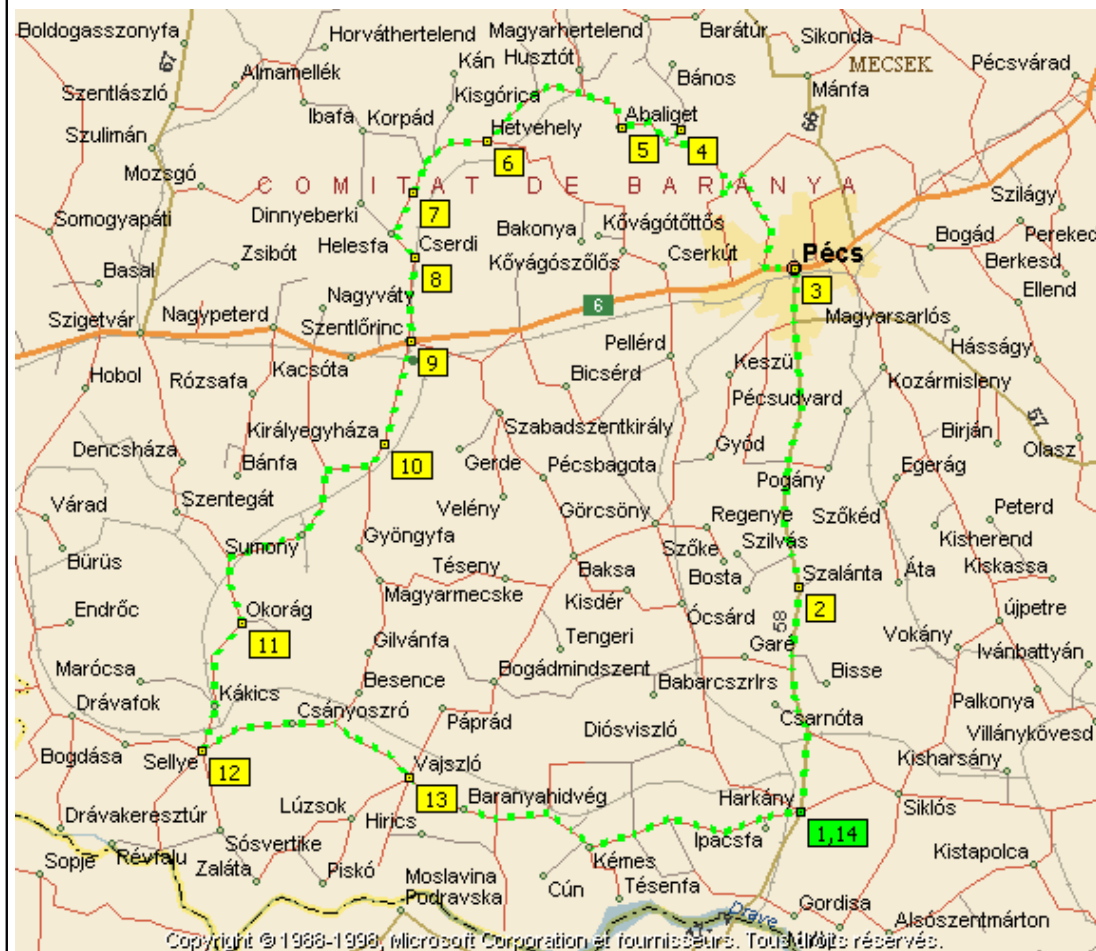
9) Harkany

Itinéraire n° 8 – Harkany excursion 1 – 51km



- 1) Harkany**
- 2) mariagyud**
- 3) Siklos**
- 4) Nagyarsány**
- 5) Villány**
- 6) Villánykövesd**
- 7) Palkonya**
- 8) Újpetre**
- 9) Vakany**
- 10) Siklos**
- 11) Harkany**

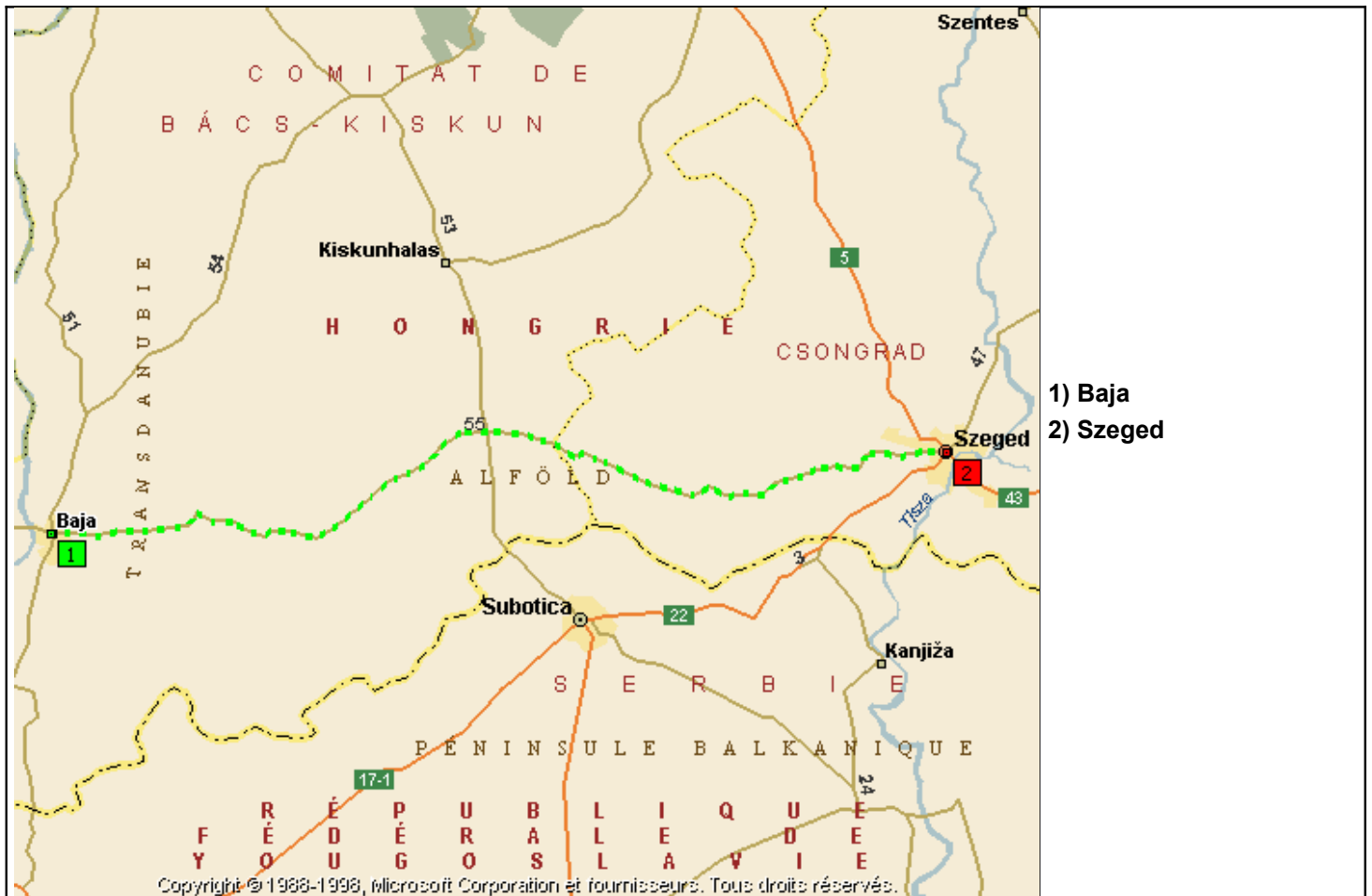
Itinéraire n° 09 – Harkany excursion 02 - 128 km.



- 1) Harkány
- 2) Szalanta
- 3) Pécs
- 4) Orfu
- 5) Abaliget
- 6) Hetvehely
- 7) Bükkösd
- 8) Cserdi
- 9) Szentlőrinc
- 10) Kiralyegyhaza
- 11) Okorag
- 12) Sellye
- 13) Vajszlo
- 14) Harkany

Itinéraire n° 10 – route de Harkany à Baja - 93 km.

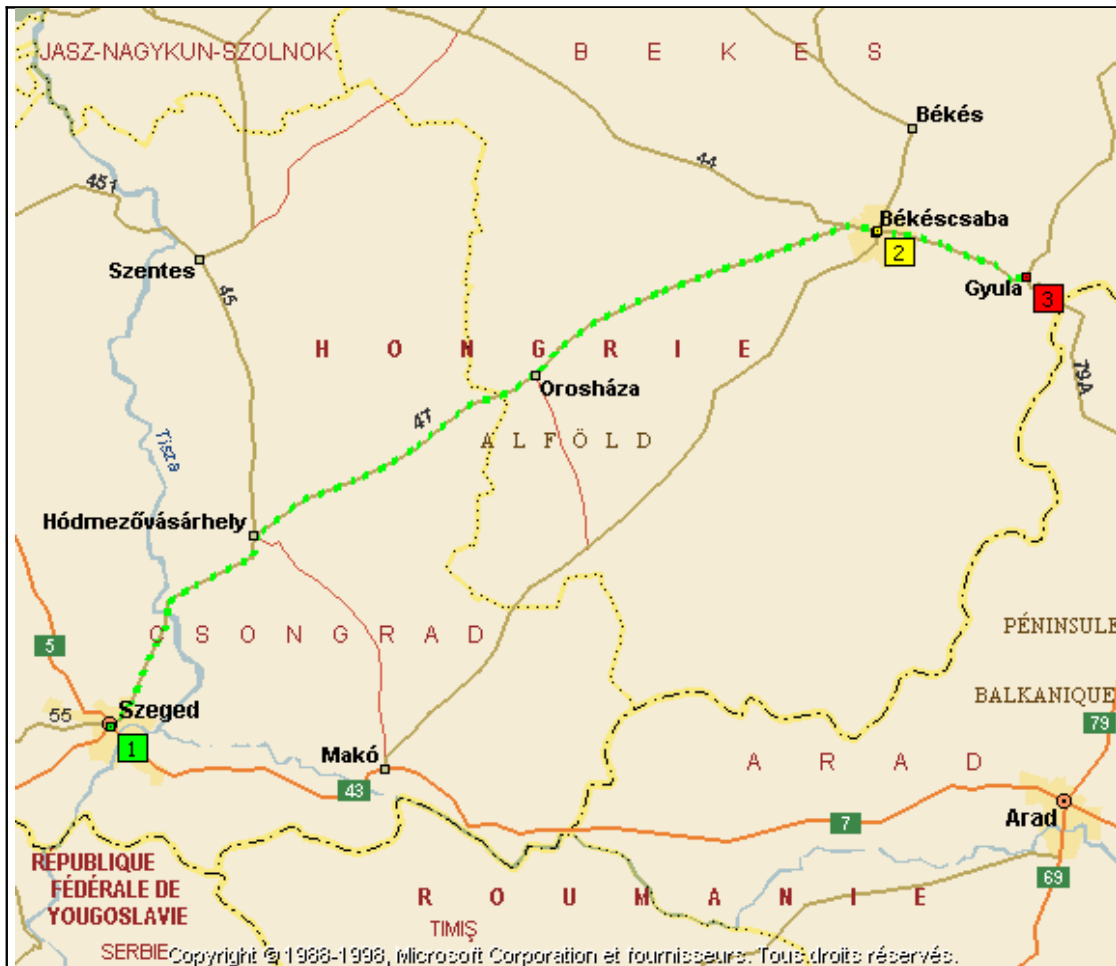
- 1) Harkány
- 2) Siklos
- 3) Vilany
- 4) Majs
- 5) Mohács
- 6) Ujmohacs
- 7) Nagybaracska
- 8) Baja



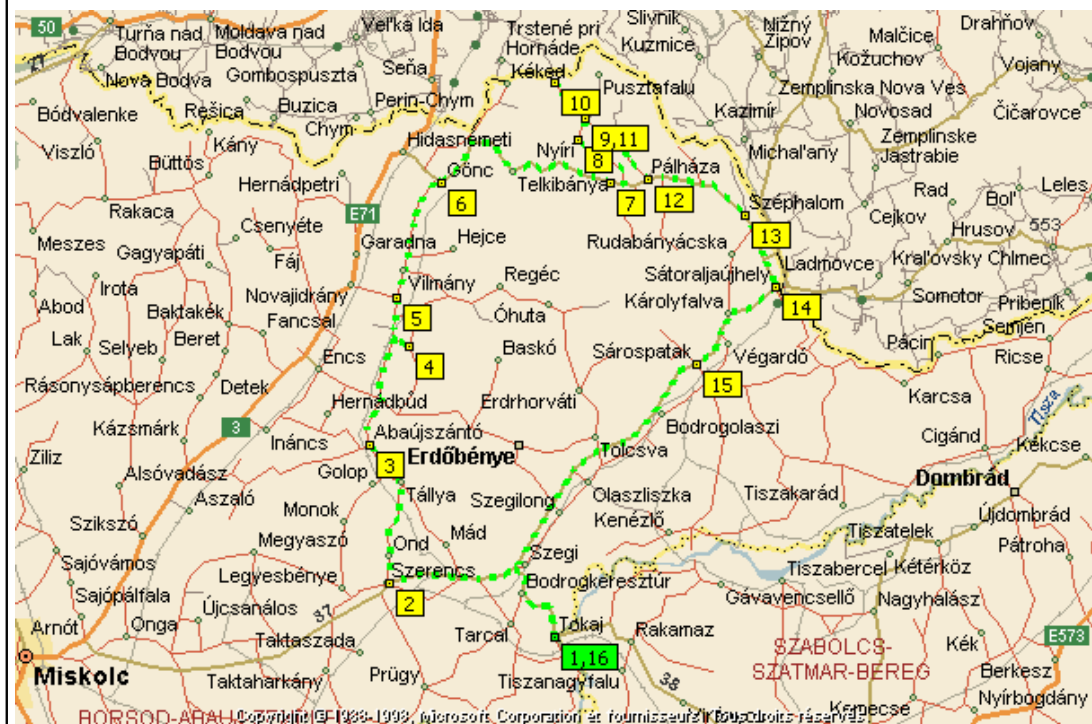
Itinéraire 13 - Szeged la ville

Itinéraire n° 14 – route de Szeged à Gyula 115 kms.

- 1) Szeged
- 2) Békéscsaba
- 3) Gyula

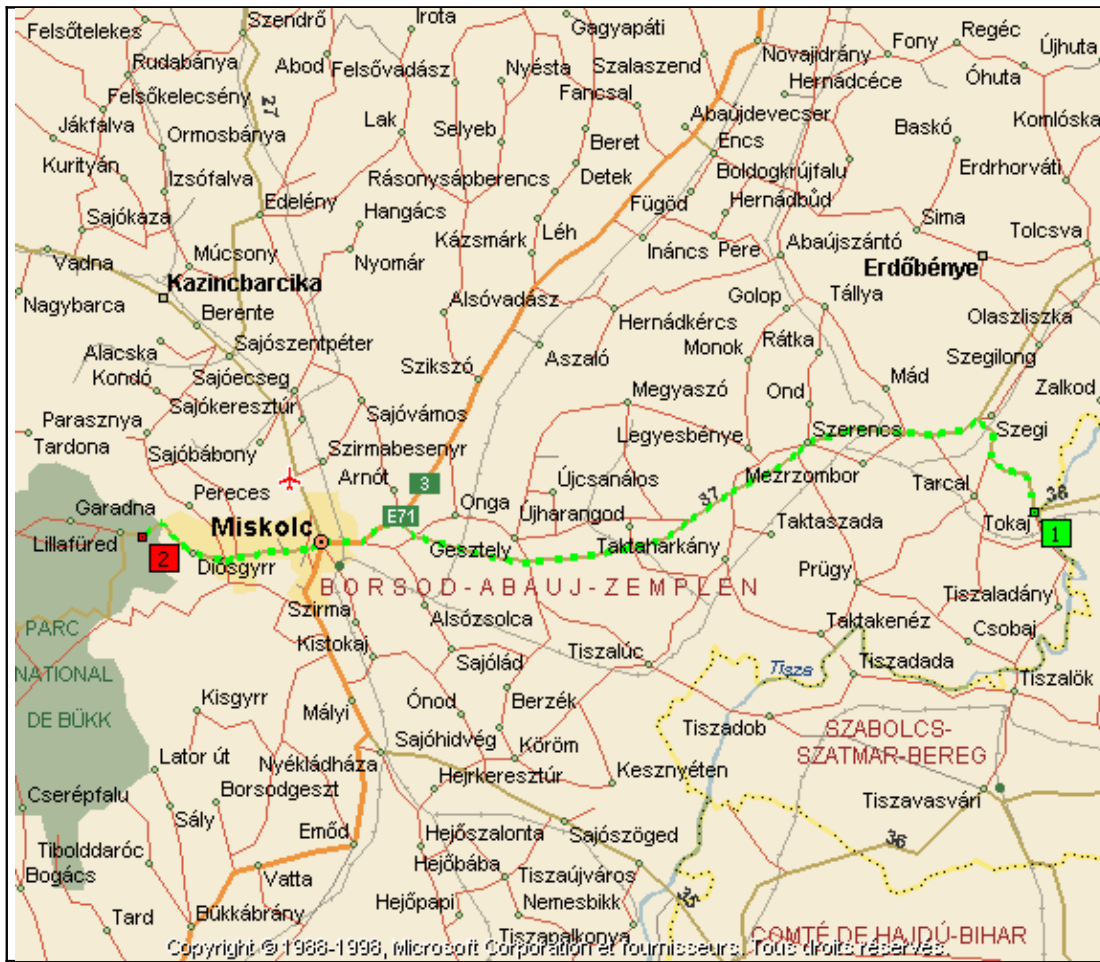


Itinéraire n° 16 – Tokaj excursion 01 – 164 km.



- 1) Tokaj
- 2) Szerencs
- 3) Abaujszanto
- 4) Vizsoly
- 5) Boldogkrvaralja
- 6) Gönc
- 7) Bózsva
- 8) Nyíri
- 9) Füzérkomlós
- 10) Hollóháza
- 11) Füzérkomlós
- 12) Pálháza
- 13) Széphalom
- 14) Sátoraljaújhely
- 15) Sárospatak
- 16) Tokaj

Itinéraire n° 17 – route de Tokaj à Hamor - 67 km.



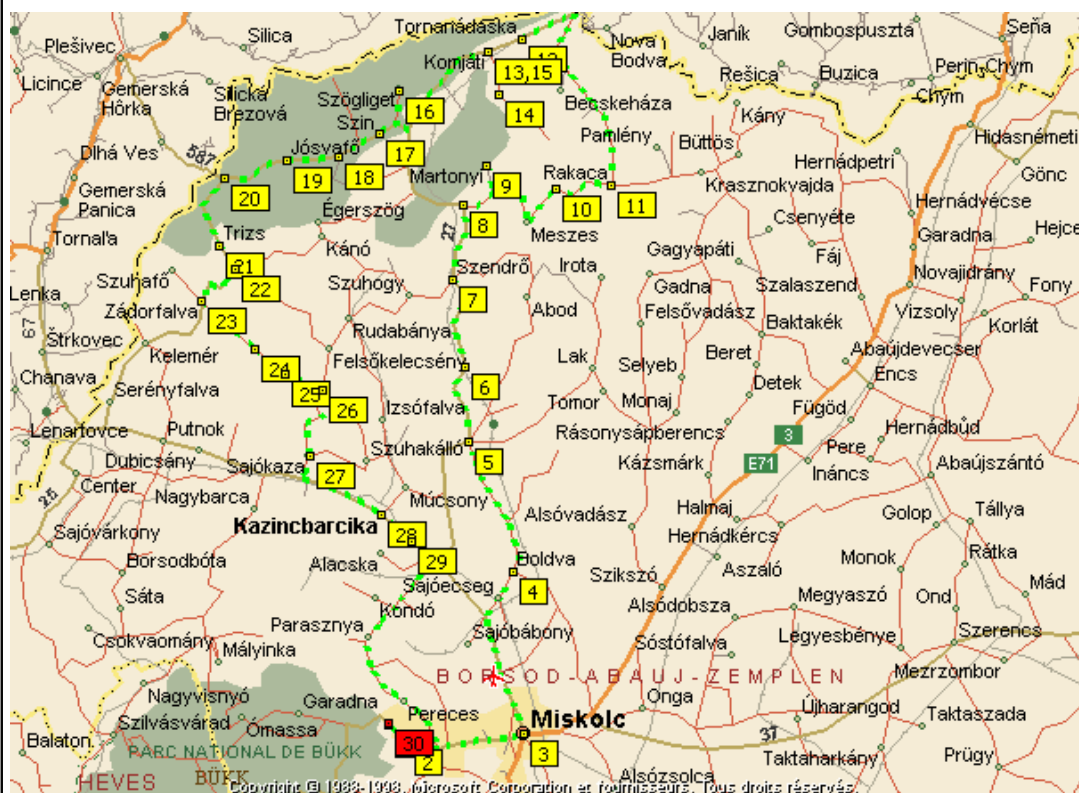
- 1) Tokaj
- 2) Hamor

Itinéraire n° 18 – Hamor excursion 01 - 105 km.



- 1) Hamor
- 2) Lillafüred
- 3) Garadna
- 4) Omassa
- 5) Malyinka
- 6) Dédestapolcsány
- 7) Szilvásvár
- 8) Bélapátfalva
- 9) Szarvaskő
- 10) Felnémet
- 11) Felsőtarkány
- 12) Répashuta
- 13) Lillafüred
- 14) Hamor

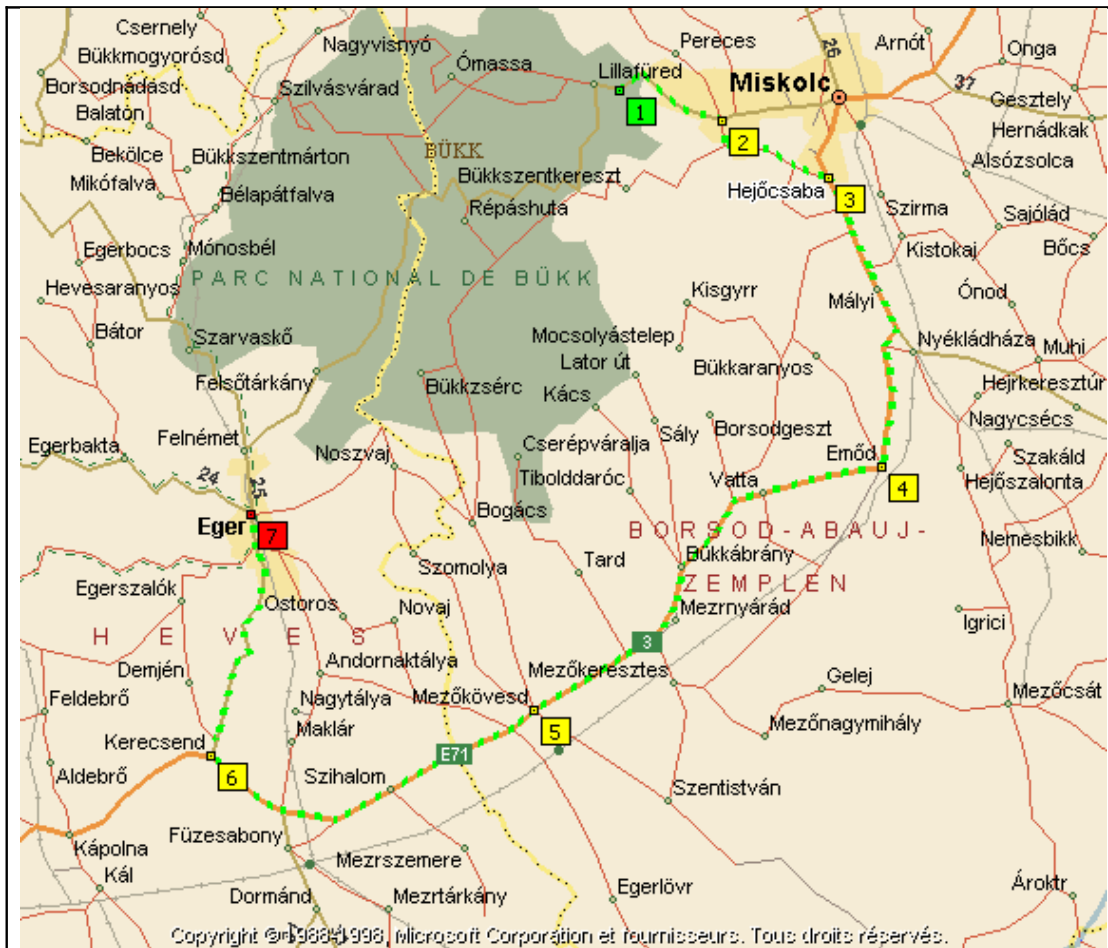
Itinéraire n° 19 - Hamor excursion 02 - 189 km.



- 1) Hamor
- 2) Diösgyöri Var
- 3) Miskolc
- 4) Boldva
- 5) Edelény
- 6) Szendrolad
- 7) Szendro
- 8) Szalonna
- 9) Martonyi
- 10) Rakacaszend
- 11) Rakaca
- 12) Tornanadanska
- 13) Komjati
- 14) Tornaszentandras
- 15) Komjati
- 16) Szögliget
- 17) Szin
- 18) Szinpetri
- 19) Josvafő
- 20) Aggtelek
- 21) Trizs
- 22) Ragaly
- 23) Zadorfalva
- 24) Dövény
- 25) Jzakfalva
- 26) Felsonyarad
- 27) Sajökaza
- 28) Kazinbarcika
- 29) Berente
- 30) Hamor

Itinéraire n° 20 – route de Hamor à Eger - 87 km.

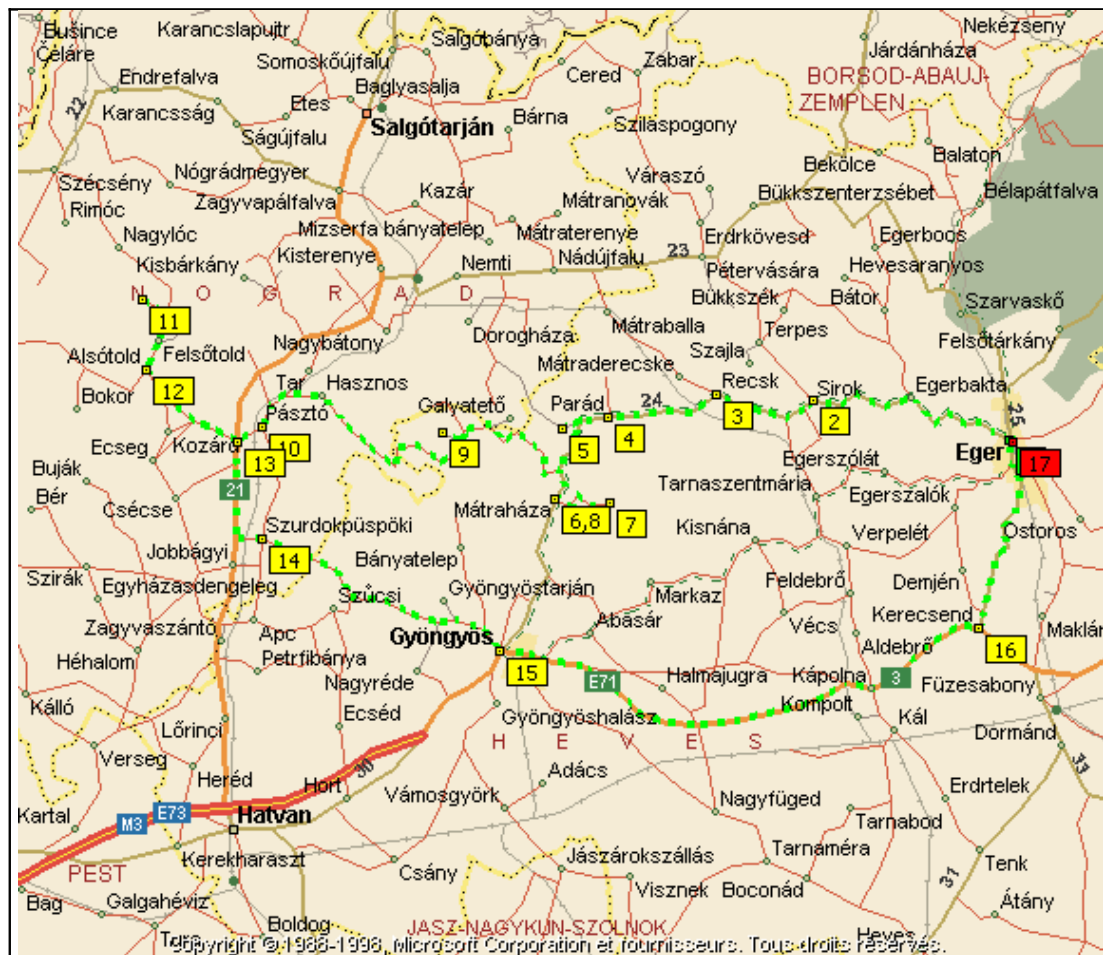
- 1) Hamor
- 2) Tatardomb
- 3) Hejöcsaba
- 4) Emöd
- 5) Mezökeresztes
- 6) Kerecsend
- 7) Eger



Itinéraire n° 21 – Eger la ville.

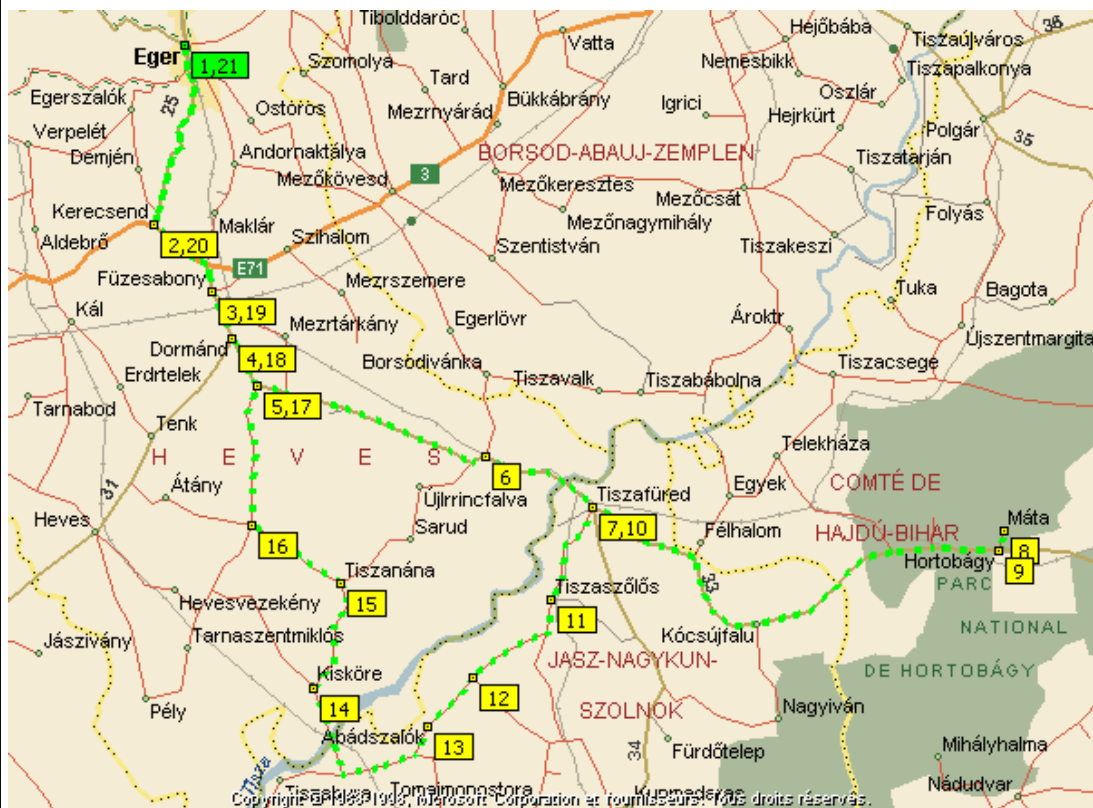
Itinéraire n° 22 - Eger excursion 01 - 192 km.

- 1) Eger
- 2) Sirok
- 3) Recsk
- 4) Parád
- 5) Parádsasvár
- 6) Mátraháza
- 7) Kékestető
- 8) Mátraháza
- 9) Mátraszentimre
- 10) Pasto
- 11) Hollóko
- 12) Alsotold
- 13) route 21
- 14) Szurdokpüspöki
- 15) Gyöngyös
- 16) Kerecsend



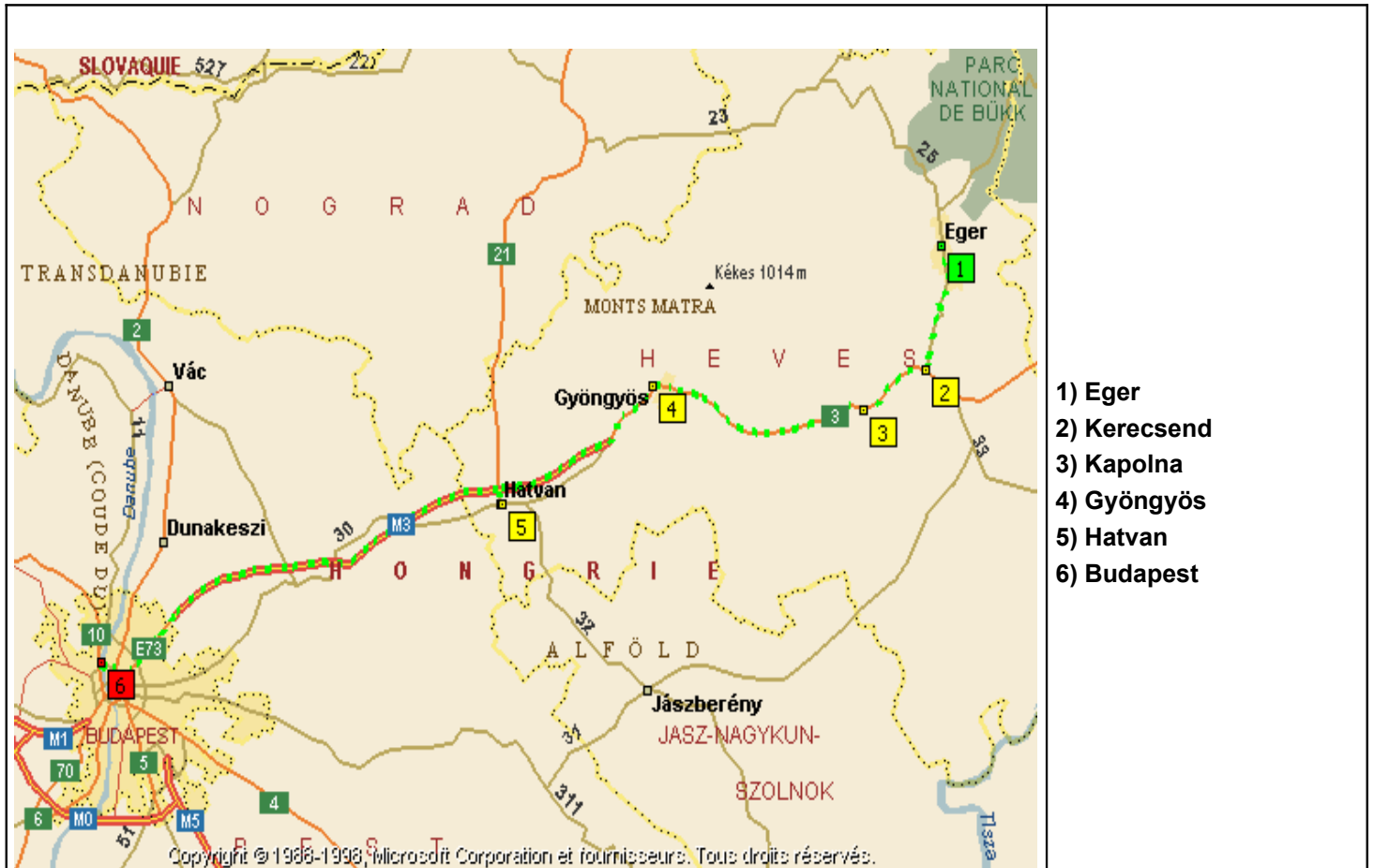
17) Eger

Itinéraire n° 23 – Eger excursion 02 - 76 km.



- 1) Eger
- 2) Kerecsend
- 3) Füzesabony
- 4) Dormand
- 5) Besenyotelek
- 6) Poroslo
- 7) Tiszafüred
- 8) Mátá
- 9) Hortobágy
- 10) Tiszafüred
- 11) Tizzaszőlös
- 12) Tiszaders
- 13) Abadszalok
- 14) Kisköre
- 15) Tizana
- 16) Komló
- 17) Besenyotelek
- 18) Dormand
- 19) Füzesabony
- 20) Kerecsend
- 21) Eger

Itinéraire n° 24 – route de Eger à Budapest 129 km.

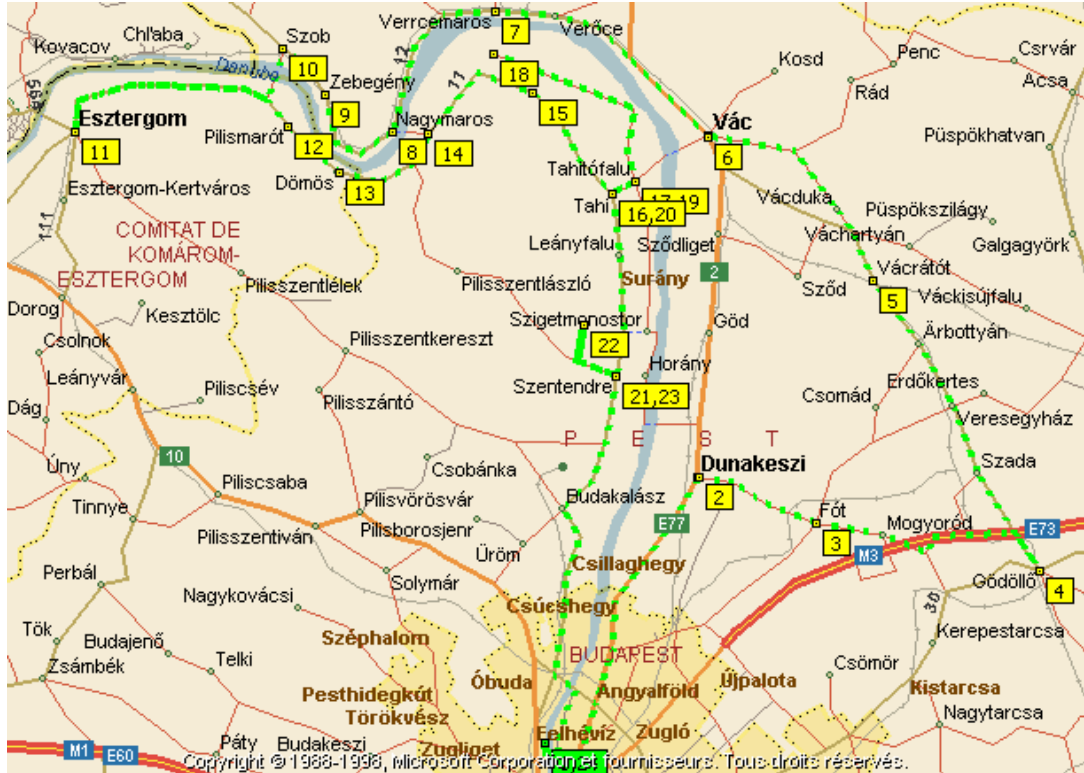


Itinéraire n° 25 – Budapest visite de la ville

Itinéraire n° 26 – Budapest visite de la ville

Itinéraire n° 27 – Budapest visite de la ville

Itinéraire n° 28 - Budapest excursion 01 – 197 km.



- 1) Budapest
- 2) Dunakeszi
- 3) Fót
- 4) Gödöllo
- 5) Vácrátót
- 6) Vác
- 7) Vercemaros
- 8) Nagymaros
- 9) Zebegény
- 10) Szob
- 11) Esztergom
- 12) Pilismarót
- 13) Dömös
- 14) Visegrad
- 15) Dunabogdany
- 16) Tahi
- 17) Tahitofalu
- 18) Kisoroszi
- 19) Tahitofalu
- 20) Tahi
- 21) Szentendre
- 22) village de plein air
- 23) Szentendre
- 24) Budapest

Itinéraire n° 29 – route de Budapest à Győr - 117 km.

- 1) Budapest
- 2) Herceghalom
- 3) Bicske
- 4) Tatabánya
- 5) Győr

